




ANEXO REGULARIDAD: IX RALLYSPRINT SANTANYÍ 2025

Artículo 1 – TRAMO DE CALIBRACIÓN

<p>INICIO</p>	 <p>Referencia externa: Fin entrada derecha Ubicación: https://maps.app.goo.gl/5wcBpkmQWea3zJa78</p>
<p>INDICACIÓN INTERMEDIA</p> <p>0.8XX</p>	
<p>INDICACIÓN INTERMEDIA</p> <p>1.37X</p>	 <p>SEGUIR LÍNEA ARCÉN</p>

FINAL



Referencia externa: Fin entrada derecha
 Ubicación: <https://maps.app.goo.gl/u1ywr3zt6fjiREuNA>

PLANO GENERAL



Mapa General del itinerario.



DISTANCIA 2.119 metros



Artículo 2 – MEDICIONES DE LOS TRAMOS

El vehículo con el que se han medido los tramos equipa 1 sonda con 2 imanes en la rueda trasera derecha.

TRAMO	DISTANCIA EXACTA	CRITERIO DE MEDICIÓN
Tr A – Pou des Rei	7.617 metros	Por carril derecho, pegado a la derecha.
Tr B – Santanyí – Es Barrancó	9.077 metros	Por carril derecho, pegado a la derecha.

Artículo 3 – SALIDAS, METAS Y REFERENCIAS TRAMOS

Tr A – Pou des Rei 7.617 metros	SALIDA	 <p>Referencia externa: Inicio entrada Izquierda Coordenadas GPS: 39.389337, 3.160253</p>
	LLEGADA	 <p>Referencia externa: Inicio entrada izquierda Coordenadas GPS: 39.382436, 3.101099</p>

<p>Tr B – Santanyí – Es Barracó</p> <p>9.077 metros</p>	<p>SALIDA</p>	 <p>Referencia externa: Final entrada derecha Coordenadas GPS: 39.345729, 3.152416</p>
	<p>LLEGADA</p>	 <p>Referencia externa: Espejo Derecha Coordenadas GPS: 39.367495, 3.195032</p>